





Légende du plan d'aménagement particulier « quartier existant »





Délimitation du PAP et des zones du PAG:

-  Délimitation du PAP
-  Délimitation des différentes zones du PAG






Nombre de niveaux et de logement par immeuble:

- I, II, III, ... nombre de niveaux pleins
- 1L, 4L, ... nombre de logements

Éléments protégés d'intérêt communal:

-  Construction à conserver
-  Petit patrimoine à conserver
-  Alignement d'une construction existante à préserver
-  Gabarit d'une construction existante à préserver

Fond de plan:

-  Parcellaire (PCN 2016)
-  Constructions existantes (PCN 2016)
-  Zone soumise à un plan d'aménagement particulier « nouveau quartier » (à titre indicatif)
-  Zone d'aménagement différé (à titre indicatif)
-  Limite communale

Version du 19 février 2018 votée
par le Conseil communal
modifiée par la modification ponctuelle de la partie graphique PAG

MAITRE DE L'OUVRAGE		GEMENG BECH+	
COMMUNE DE BECH			
PROJET			
PLAN D'AMÉNAGEMENT PARTICULIER « QUARTIER EXISTANT »			
PLAN			
Localité Geyershof			
BUREAU D'ÉTUDES			
Arbeitsgemeinschaft PAG Bech			
zilplan s.à r.l.		DEWEYMULLER	
<small>Urbanisme & Aménagement du Territoire</small>			
DESSINÉ PAR	VKS	FORMAT	DIN-A3 (420 x 297 mm)
VÉRIFIÉ PAR	HNR	ÉCHELLE	1:2500
DATE	28.06.2021	0 25 50 m	
FICHER	Z:\Bech\PAG_2011\PAP QE\D_Plans		
PLAN N°	20141083-ZP_BECH_PAP_QE_03_GEYERSHOF		
FOND DE PLAN		© ORIGINE CADASTRE - DROITS RÉSERVÉS À L'ÉTAT DU GRAND DUCHÉ DE LUXEMBOURG - COPIE ET REPRODUCTION INTERDITES	